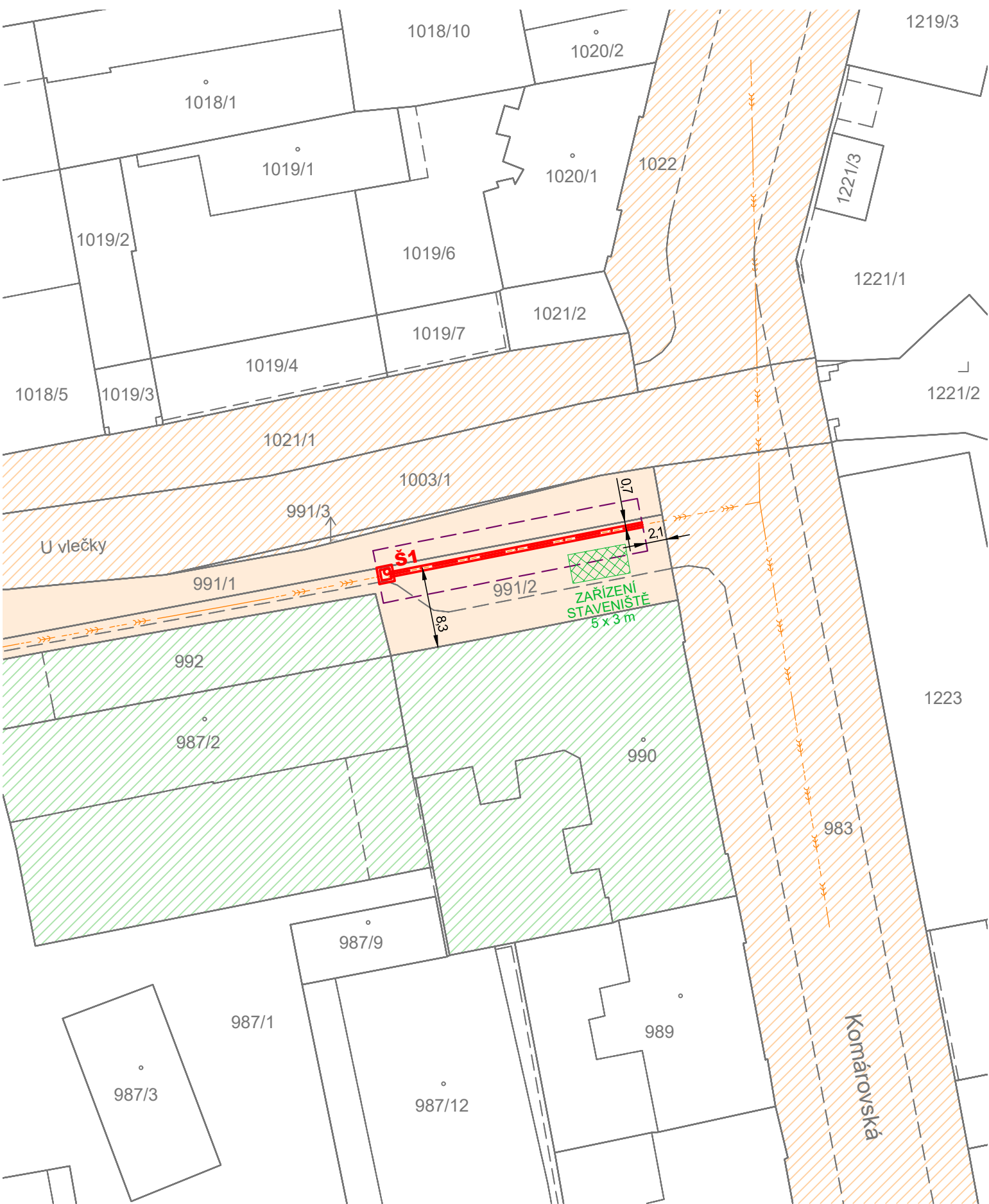


BRNO, U VLEČKY I - DROBNÁ REKONSTRUKCE
NA KANALIZAČNÍ SÍTI

KAMENINOVÉ TROUBY DN 500 CELK. DÉLKY 26,5 m



POZEMKY VE VLASTNICTVÍ:

POZEMKY DOTČENÉ STAVBOU:
(Příloha H.2)

STATUTÁRNÍ MĚSTO BRNO

SOUSEDNÍ POZEMKY:
(Příloha H.3)

STATUTÁRNÍ MĚSTO BRNO

SOUKROMÝ VLASTNÍK - FYZICKÁ OSOBA

LEGENDA KATASTRU NEMOVITOSTÍ:




HRANICE PARCEL
VNITŘNÍ KRESBA
2829/1 Č. PARCELY

LEGENDA SÍTÍ:

NAVRHOVANÁ KANALIZACE VE STÁVAJÍCÍ TRASE
OCHRANNÉ PÁSMO KANALIZACE
STÁVAJÍCÍ JEDNOTNÁ KANALIZACE
ZAŘÍZENÍ STAVENIŠTĚ

POZNÁMKA:

STÁVAJÍCÍ PODZEMNÍ VEDENÍ JE ZAKRESLENO POUZE INFORMATIVNĚ.
PŘED ZAHÁJENÍM ZEMNÍCH PRACÍ JE NUTNÉ, ABY INVESTITOR ZAJISTIL PŘESNÉ VYTÝČENÍ VŠECH PODZEMNÍCH VEDENÍ.

Hlavní inženýr projektu:	Ing. Jana Bendová		 PROJEKCE INŽENÝRSKÝCH STAVEB HUDCOVA 76, 612 00 BRNO tel.: 541 613 325-8, provo@provo.cz	
Zodpovědný projektant:	Ing. Jana Bendová			
Vypracoval:	Ing. Aneta Spratková			
Stavebník:	Statutární město Brno			
Stavba: BRNO, U VLEČKY I DROBNÁ REKONSTRUKCE NA KANALIZAČNÍ SÍTI Objekt: H. POZEMKY			Formát:	2 A4
			Měřítko:	1:500
			Datum:	10/2023
			Účel:	DUSP+DPS
			Číslo zakázky:	1663/23
Příloha: KATASTRÁLNÍ MAPA			Paré:	Číslo přílohy: H.1